

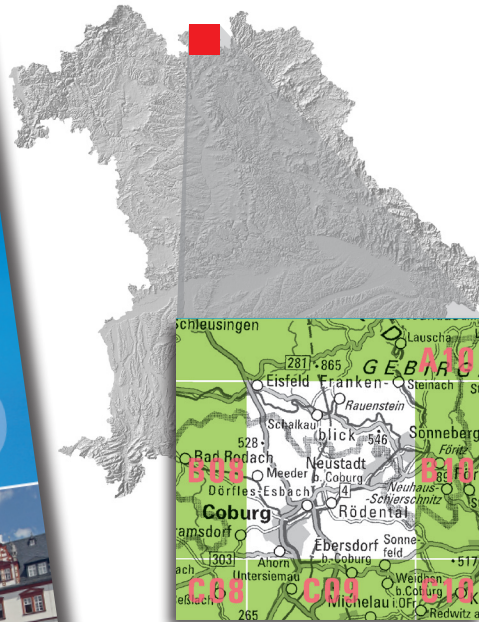
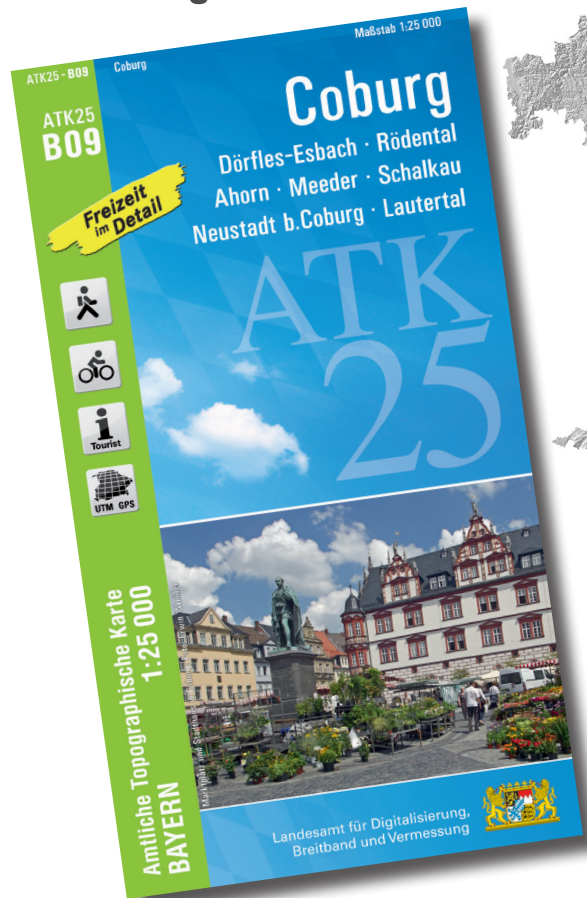


Amtliche Topographische Karte 1 : 25 000

ATK25-B09 Coburg

Dörfles-Esbach, Rödentel, Ahorn, Meeder,
Schalkau, Neustadt b.Coburg, Lautertal

Ausgabe 2025










ATK25-B09
ISBN 978-3-98776-129-4
Preis 9,90 EUR

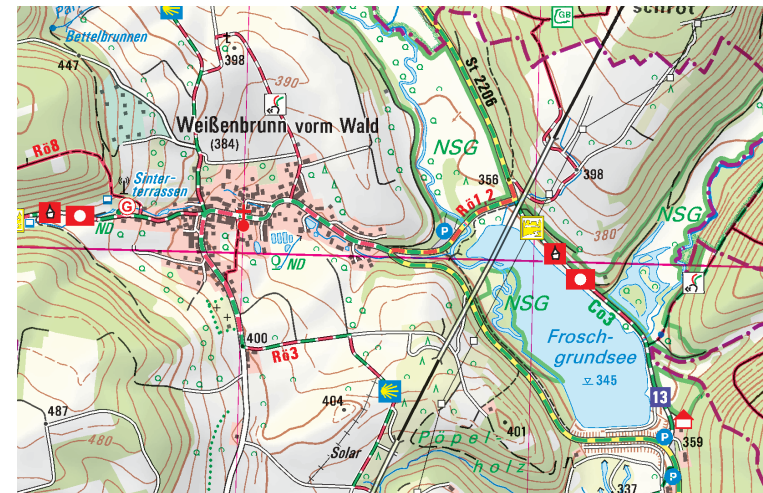
Blattschnitt der ATK25-B09 im BayernAtlas

Wanderwege aus diesem Kartenblatt

-  Europäische Fernwanderwege E3 / E6
-  Jakobsweg
-  Lutherweg / Wanderweg Grünes Band
-  Friedrich-Rückert-Wanderweg / Amtsbotenweg
-  Zweiländerweg Rodachtal / Coburger Rundwanderweg
-  Coburg - Neustadt / Carl-Escher-Weg
-  Alexandrinenhütte-Rottenbach / Alexandrinenhütte-Oberlauter

Radwege aus diesem Kartenblatt

-  Bayernnetz für Radler
-  Rodach-Itzgrund-Radweg / Main-Coburg-Tour
-  Burgenstraße (Radweg) / Iron Curtain Trail (EuroVelo-Route 13)
-  Landpartie / Tour ins Puppenparadies
-  Tour der Schlossromantik / Fachwerkromantik-Tour
-  Wellness-Tour / Panorama-Tour
-  Jakobus-Radpilgerweg / Allianzradweg



mehr zu Amtlichen Topographischen Karten 1:25 000